



Ленин урамы, 86, Өфө калаһы, 450006
Тел. (347) 218-04-01. Факс (347) 272-74-21
E-mail: ecology@bashkortostan.ru, ecology.bashkortostan.ru

Ленин ул., д. 86, Уфа, 450006
Тел. (347) 218-04-01. Факс (347) 272-74-21
E-mail: ecology@bashkortostan.ru, ecology.bashkortostan.ru

30 АПР 2021

И.О. Андрееву

И.о. главы Администрации
сельского поселения
Слакбашевский сельсовет
МР Белебеевский район РБ

Д.Ю. Андрееву

Уважаемый Дмитрий Юрьевич!

Минэкологии РБ направляет Вам договор водопользования (группа родников 1В, 2В, 3В) в целях забора воды Администрацией сельского поселения Слакбашевский сельсовет МР Белебеевский район РБ, зарегистрированный в государственном водном реестре за № 02-10.01.02.016-В-ДХИО-С-2021-05476/00 от 30.04.2021.

Приложение: 1. Оригинал договора водопользования на 19 л. в 1 экз.

Заместитель министра

Н.В. Наумова

ДОГОВОР ВОДОПОЛЬЗОВАНИЯ

г. Уфа
(место заключения договора)

« 30 » апреля 2021 г.

№ 02-10.01.02.016-В-ДХИО-С-2021-05476/00

Министерство природопользования и экологии Республики Башкортостан
(Минэкологии РБ)

(наименование органа государственной власти или органа местного самоуправления)

в лице заместителя министра Наумовой Натальи Владимировны,

(фамилия, имя, отчество должностного лица, его должность)

действующего на основании доверенности от 01.12.2020 № 13/18629,

(положение, устав, доверенность - указать нужное)

именуемое далее Уполномоченным органом, и

Администрация сельского поселения Слакбашевский сельсовет муниципального района Белебеевский район Республики Башкортостан

(полное наименование организации или фамилия, имя, отчество гражданина, в том числе индивидуального предпринимателя)

в лице и.о. главы сельского поселения Андреева Дмитрия Юрьевича,

(фамилия, имя, отчество гражданина или лица, действующего по доверенности от имени организации либо от имени гражданина, в том числе индивидуального предпринимателя)

действующего на основании Устава и Решения Совета сельского поселения Слакбашевский сельсовет МР Белебеевский район Республики Башкортостан от 05.10.2020 № 87,

(документ, удостоверяющий личность, представительство, его реквизиты)

именуемый далее Водопользователем, далее именуемые также сторонами, заключили настоящий Договор о нижеследующем.

1. Предмет Договора

1. По настоящему Договору Уполномоченный орган, действующий в соответствии с водным законодательством, предоставляет, а Водопользователь принимает в пользование родники №1В, №2В, №3В (бассейн р.Слак) (далее - водный объект).

(наименование водного объекта или его части)

2. Цель водопользования – забор (изъятие) водных ресурсов.

3. Виды водопользования: совместное водопользование с забором

(указываются в соответствии со статьей 38

изъятием) водных ресурсов из водных объектов без возврата воды в водные объекты.

Водного кодекса Российской Федерации)

4. Водный объект, предоставляемый в пользование, размещение средств и объектов водопользования, расположенных на водном объекте, а также зоны с особыми условиями их использования (зоны санитарной охраны источников питьевого и хозяйственно-бытового водоснабжения) отображены в материалах в графической форме (с пояснительной запиской к ним), которые прилагаются к настоящему Договору.

5. Код и наименование водохозяйственного участка

10.01.02.016,

(указываются

Белая от г.Бирск до устья.

в соответствии с данными, содержащимися в государственном водном реестре)

5.1. Код водного объекта

КАС/ВОЛГА/1804/177/475/220/25.

6. Сведения о водном объекте:

а) водный объект

является источником для питьевого и хозяйственно-бытового

(является источником для питьевого и хозяйственно-бытового водоснабжения,

водоснабжения;

б) место осуществления водопользования и границы предоставленной в пользование части водного объекта:

Родник №1В: Республика Башкортостан, Белебеевский район, 0,2 км восточнее с.Слакбаш, 53°58'38"С.Ш., 54°25'19"В.Д.; местоположение относительно ближайшего водотока: на левом берегу р.Слак на расстоянии 0,2 км от русла, по отношению к устью водотока – 23 км от устья;

Родник №2В: Республика Башкортостан, Белебеевский район, 0,1 км восточнее с.Слакбаш, 53°58'41"С.Ш., 54°25'18"В.Д.; местоположение относительно ближайшего водотока: на левом берегу р.Слак на расстоянии 0,1 км от русла, по отношению к устью водотока – 23 км от устья;

Родник №3В: Республика Башкортостан, Белебеевский район, 0,2 км восточнее с.Слакбаш, 53°58'43"С.Ш., 54°25'17"В.Д.; местоположение относительно ближайшего водотока: на левом берегу р.Слак на расстоянии 0,17 км от русла, по отношению к устью водотока – 23 км от устья;

(указываются местоположение и географические координаты)

в) морфометрические характеристики водного объекта:

указанная информация в сведениях о водном объекте, представленных Отделом водных ресурсов по РБ Камского БВУ (письма от 31.08.2020 № 02/1354, от 31.08.2020 № 02/1352, от 31.08.2020 № 02/1351), отсутствует.

г) гидрологические характеристики водного объекта:

дебит родников:

№1В: 0,760 л/с;

№2В: 0,665 л/с;

№3В: 0,950 л/с.

д) показатели качества воды в водном объекте:

указанная информация в сведениях о водном объекте, представленных Отделом водных ресурсов по РБ Камского БВУ (письма от 31.08.2020 № 02/1354, от 31.08.2020 № 02/1352, от 31.08.2020 № 02/1351), отсутствует.

(по данным государственного водного реестра и государственного мониторинга водных объектов)

7. Параметры водопользования:

объем допустимого забора (изъятия) водных

ресурсов – не более 43,94 тыс. м³/год, в том числе:
(объем допустимого забора (изъятия) водных ресурсов,

ресурсов – не более 43,94 тыс. м³/год, в том числе:
включая объем их забора (изъятия) для передачи абонентам, площадь предоставленной в пользование акватории, количество производимой электроэнергии)

на хозяйственно-бытовые нужды населения
для передачи сторонним потребителям

– 31,958 тыс. м³/год;
– 11,982 тыс. м³/год.

Параметры водопользования (приложение № 1) прилагаются к настоящему Договору и являются его неотъемлемой частью.

8. Условия водопользования по соглашению сторон.

8.1. Учет объема забора (изъятия) водных ресурсов из водного объекта осуществлять средствами измерений, внесенными в Государственный реестр средств измерений (и прошедшими своевременную поверку) в соответствии с Порядком ведения такого учета, утвержденным приказом Минприроды России от 09.11.2020 № 903.

В настоящее время учет объема забора (изъятия) водных ресурсов из водного объекта определяется по показаниям следующих средств измерений:

Счетчик турбинный холодной и горячей воды СВМТ-50.

(приводятся сведения о наличии контрольно-измерительной аппаратуры для учета объемов забора (изъятия) водных ресурсов)

8.2. В срок до 15 числа месяца, следующего за отчетным кварталом, представлять в отдел водных ресурсов по Республике Башкортостан Камского бассейнового водного управления (далее – территориальный орган Федерального агентства водных ресурсов) сведения, полученные в результате забора (изъятия) водных ресурсов, в соответствии с Порядком ведения такого учета, утвержденным приказом Минприроды России от 09.11.2020 № 903.

8.3. Не допускать потерь воды, вызванных отступлением от технологических регламентов, неполадками в организации производства и систем водоснабжения, наладкой и ремонтом оборудования.

8.4. Ежегодно до наступления паводка разрабатывать мероприятия, направленные на предотвращение загрязнения водного объекта в указанный период.

8.5. Не допускать ухудшения качества воды водного объекта, а также нанесения ущерба хозяйственным и иным объектам.

8.6. Не допускать проведения на водном объекте работ, приводящих к изменению его естественного водного режима.

8.7. Выполнять в установленные сроки и в полном объеме мероприятия по рациональному использованию и охране водных ресурсов.

8.8. Обеспечить выполнение требований:

СанПиН 2.1.4.1110-02 «Зоны санитарной охраны источников водоснабжения и водопроводов питьевого назначения»;

СанПиН 2.1.3684-21 «Санитарно-эпидемиологические требования к содержанию территорий городских и сельских поселений, к водным объектам, питьевой воде и питьевому водоснабжению, атмосферному воздуху, почвам, жилым помещениям, эксплуатации производственных, общественных помещений, организации и проведению санитарно-противоэпидемических (профилактических) мероприятий»;

СанПиН 1.2.3685-21 «Гигиенические нормативы и требования к обеспечению безопасности и (или) безвредности для человека факторов среды обитания»;

СанПиН 3.5.2.3472-17 «Санитарно-эпидемиологические требования к организации и проведению дезинсекционных мероприятий в борьбе с членистоногими, имеющими эпидемиологическое и санитарно-гигиеническое значение»;

СП 2.1.5.1059-01 «Гигиенические требования к охране подземных вод от загрязнения»;

СП 1.1.1058-01 «Организация и проведение производственного контроля за соблюдением санитарных правил и выполнением санитарно-противоэпидемических (профилактических) мероприятий»;

СП 3.5.3.3223-14 «Санитарно-эпидемиологические требования к организации и проведению дератизационных мероприятий»;

СП 3.1/3.2.3146-13 «Общие требования по профилактике инфекционных и паразитарных болезней».

8.9. Разработать программу производственного лабораторного контроля за соблюдением санитарно-эпидемиологических правил и норм при эксплуатации водных объектов, используемых в целях питьевого, хозяйственно-бытового водоснабжения.

8.10. Соблюдать критерии безопасности и (или) безвредности для человека водных объектов, в том числе предельно-допустимых концентраций в воде химических, биологических веществ, микроорганизмов, уровней радиационного фона в соответствии с обязательными санитарно-эпидемиологическими требованиями.

8.11. В соответствии с п.5 ст.18 Федеральным законом от 30 марта 1999 № 52-ФЗ «О санитарно-эпидемиологическом благополучии населения» (с изменениями и дополнениями) необходимо разработать проект зоны санитарной охраны (ЗСО) источника водоснабжения и утвердить его в порядке, установленном законодательством.

8.12. В соответствии с п.4 ст.18 Федерального закона от 30 марта 1999 № 52-ФЗ «О санитарно-эпидемиологическом благополучии населения» (с изменениями и дополнениями) необходимо получить санитарно-эпидемиологическое заключение о соответствии источника водоснабжения, используемого в питьевых, хозяйственно-бытовых целях санитарным правилам.

8.13. Обеспечить соблюдение санитарно-эпидемиологических требований к организации и эксплуатации зон санитарной охраны (ЗСО) источника водоснабжения (родника) и водопроводных сооружений.

8.14. Своевременное ежегодное представление в установленном порядке в территориальные органы Росводресурсов форм федерального статистического наблюдения.

8.15. Вносить плату за пользование водным объектом в размере, на условиях и в сроки, которые установлены настоящим Договором.

8.16. При уменьшении объема забора (изъятия) водных ресурсов из водного объекта по сравнению со значениями, установленными договором водопользования, по окончании соответствующего платежного периода производить перерасчет размера платы за пользование водным объектом исходя из фактической платежной базы путем подписания сторонами

дополнительных соглашений к настоящему Договору, являющихся его неотъемлемой частью.

8.17. Представлять в Уполномоченный орган ежегодно, не позднее 1 декабря текущего года, на согласование проект плана водоохранных мероприятий на последующий год, с предоставлением отчета о выполнении плана природоохранных мероприятий за год;

8.18. Представлять в Уполномоченный орган ежеквартально, не позднее 15-го числа месяца, следующего за отчетным кварталом, отчет о фактических параметрах осуществляемого водопользования, с приложением подтверждающих документов, включая результаты учета объемов забора воды, результаты наблюдений за водным объектом и зонами санитарной охраны, о выполнении условий использования водного объекта (его части), отчет о выполнении плана водоохранных мероприятий.

8.19. Вести регулярное наблюдение за состоянием водного объекта, зоной санитарной охраны водного объекта по согласованной с Уполномоченным органом программе, прилагаемой к настоящему договору и являющейся его неотъемлемой частью и передавать результаты наблюдений в Минэкологии РБ и в территориальный орган Федерального агентства водных ресурсов (в соответствии с порядком, утвержденным приказом Минприроды России от 6 февраля 2008 года № 30).

8.20. Принять меры по ограничению, приостановлению или запрещению использования водного объекта в случае, если водный объект представляет опасность для здоровья населения и информировать органы государственной власти Республики Башкортостан, МР Белебеевский район.

8.21. Своевременно осуществлять мероприятия по предупреждению и ликвидации аварийных и других чрезвычайных ситуаций на водном объекте.

8.22. Информировать уполномоченные органы государственной власти и органы местного самоуправления об авариях и иных чрезвычайных ситуациях на водном объекте.

8.23. Не нарушать прав других водопользователей, осуществляющих совместное с Водопользователем использование этого водного объекта.

8.24. Обеспечивать Уполномоченному органу, а также представителям органов государственного контроля и надзора за использованием и охраной водных объектов по их требованию доступ к водному объекту в месте осуществления водопользования и в границах предоставленной в пользование части водного объекта, к производственным и иным объектам, сооружениям и оборудованию, посредством которых осуществляется водопользование.

8.25. Осуществлять иные мероприятия по охране водного объекта в соответствии с действующим законодательством.

8.26. При несоответствии качества подаваемой питьевой, за исключением показателей качества питьевой воды и горячей воды, характеризующих ее безопасность (пункт 5 статьи 23 Федерального закона от 07.12.2011 №416-ФЗ «О водоснабжении и водоотведении») проводить санитарно-противоэпидемические (профилактические) мероприятия, обеспечивающие выявление и устранение причин ухудшения ее качества и безопасности обеспечения населения питьевой водой;

8.27. Осуществлять производственный контроль по программе производственного контроля качества питьевой воды, разработанной и согласованной с Территориальным органом федерального органа исполнительной власти, осуществляющего федеральный государственный санитарно-эпидемиологический надзор в соответствии с Правилами осуществления производственного контроля качества и безопасности питьевой воды, горячей воды, установленными постановлением Правительства Российской Федерации от 06.01.2015 №10 с учетом МР 2.1.4.0176-20 «Организация мониторинга обеспечения населения качественной питьевой водой из систем централизованного водоснабжения»;

8.28. Информировать (в течение 2 часов по телефону и в течение 12 часов в письменной форме с момента возникновения аварийной ситуации, технических нарушений, получения результата лабораторного исследования проб воды) территориальный орган федерального органа исполнительной власти, осуществляющего федеральный государственный санитарно-эпидемиологический надзор о:

- возникновении на объекте и сооружениях системы водоснабжения аварийных ситуаций или технических нарушений, которые приводят или могут привести к ухудшению качества и

безопасности питьевой и горячей воды и условий водоснабжения населения;

- каждом результате лабораторного исследования проб воды, не соответствующем гигиеническим нормативам по микробиологическим, паразитологическим, вирусологическим и радиологическим показателям, а по санитарно-химическим-превышающем гигиенический норматив на величину допустимой ошибки метода определения в контрольных точках «перед подачей в распределительную сеть» и «в распределительной сети».

Незамедлительно принимать меры по устранению вышеуказанных ситуаций.

8.29 При вводе в эксплуатацию вновь построенных, реконструируемых систем водоснабжения, а также после устранения аварийных ситуаций проводить их промывку и дезинфекцию с обязательным лабораторным контролем качества и безопасности питьевой и горячей воды;

8.30 На период паводков и чрезвычайных ситуаций установить усиленный режим контроля качества питьевой воды по согласованию с территориальным органом федерального органа исполнительной власти, осуществляющего федеральный государственный санитарно-эпидемиологический надзор.

II. Размер, условия и сроки внесения платы за пользование водным объектом

9. Размер платы за пользование водным объектом определяется как произведение платежной базы за платежный период и соответствующей ставки платы за пользование водным объектом с учетом коэффициента, установленного постановлением Правительства Российской Федерации от 26.12.2014 №1509.

Платежным периодом признается квартал.

Платежной базой является объем допустимого забора (изъятия) водных ресурсов

(устанавливается отдельно по каждому виду водопользования и по каждому водному объекту)

за платежный период.

Расчет размера платы за пользование водным объектом (приложение № 2) прилагается к настоящему Договору и является его неотъемлемой частью.

10. Размер платы за пользование водным объектом в соответствии с настоящим Договором составляет:

2021 год – 11 480,11 руб. (одиннадцать тысяч четыреста восемьдесят) рублей 11 копеек;

2022 год – 17 622,81 руб. (семнадцать тысяч шестьсот двадцать два) рубля 81 копейка;

2023 год – 20 263,04 руб. (двадцать тысяч двести шестьдесят три) рубля 04 копейки;

2024 год – 23 314,67 руб. (двадцать три тысячи триста четырнадцать) рублей 67 копеек;

2025 год – 26 797,70 руб. (двадцать шесть тысяч семьсот девяносто семь) рублей 70 копеек;

2026 – 2031 гг. в соответствии с коэффициентом, определенным пунктом 1 постановления Правительства Российской Федерации от 26.12.2014 № 1509.

(цифра)

(прописью)

11. При изменении в установленном порядке ставок платы за пользование водным объектом размер платы за пользование водным объектом может изменяться Уполномоченным органом не чаще 1 раза за платежный период с предварительным уведомлением об этом Водопользователя.

12. Плата за пользование водным объектом вносится Водопользователем каждый платежный период не позднее 20-го числа месяца, следующего за истекшим платежным периодом, по месту пользования водным объектом путем перечисления на счет:

ЕКС 40102810045370000067, номер казначейского счета 03100643000000010100,

Отделение НБ-РЕСПУБЛИКА БАШКОРТОСТАН БАНКА РОССИИ//УФК по Республике Башкортостан г. Уфа, БИК ТОФК 018073401,

ИНН получателя: 0278151669, КПП получателя: 027801001.

Получатель: УФК по РБ (Минэкологии РБ л/с 04011А13320).

Код бюджетной классификации (КБК): 052 1 12 05010 01 6000 120 «Плата за пользование водными объектами, находящимися в федеральной собственности»

(банковские реквизиты, коды бюджетной классификации)

в соответствии с графиком внесения платы за пользование водным объектом, прилагаемым к настоящему Договору и являющимся его неотъемлемой частью (приложение № 3).

13. Подтверждением исполнения Водопользователем обязательств по внесению платы за пользование водным объектом в соответствии с настоящим Договором является представление им в Уполномоченный орган копии платежного документа с отметкой банка (платежное поручение, квитанция), отражающего полноту и своевременность внесения платы за пользование водным объектом.

14. Перерасчет размера платы, установленной настоящим Договором за пользование водным объектом, находящимся в федеральной собственности, осуществляется в порядке, установленном пунктами 7 и 8 Правил расчета и взимания платы за пользование водными объектами, находящимися в федеральной собственности, утвержденных постановлением Правительства Российской Федерации от 14 декабря 2006 г. № 764.

15. Изменение размера платы и перерасчет размера платы за пользование водным объектом, предусмотренные соответственно пунктами 11 и 14 настоящего Договора, оформляются путем подписания сторонами дополнительных соглашений к настоящему Договору, являющихся его неотъемлемой частью.

III. Права и обязанности сторон

16. Уполномоченный орган имеет право:

а) на беспрепятственный доступ к водному объекту в месте осуществления водопользования и в границах предоставленной в пользование части водного объекта, к производственным и иным объектам, сооружениям и оборудованию, посредством которых осуществляется водопользование, с целью проверки выполнения Водопользователем условий настоящего Договора;

б) вносить предложения по пересмотру условий настоящего Договора в связи с изменением водохозяйственной обстановки, лимитов и квот забора (изъятия) водных ресурсов из водного объекта с учетом фактических условий его водности;

в) требовать от Водопользователя надлежащего исполнения возложенных на него обязательств по водопользованию.

17. Уполномоченный орган обязан:

а) выполнять в полном объеме все условия Договора;

б) уведомлять в письменной форме в 10-дневный срок Водопользователя об изменении номера счета для перечисления платы за пользование водными объектами, указанного в пункте 12 настоящего Договора.

18. Водопользователь имеет право:

а) использовать водный объект на условиях, установленных настоящим Договором;

б) вносить предложения по пересмотру условий настоящего Договора в связи с изменением целей и параметров водопользования;

в) при надлежащем исполнении своих обязанностей по настоящему Договору по истечении срока действия настоящего Договора имеет преимущественное право перед другими лицами на заключение такого договора на новый срок.

19. Водопользователь обязан:

а) выполнять в полном объеме условия настоящего Договора;

б) приступить к водопользованию в соответствии с настоящим Договором в срок: с даты государственной регистрации Договора в государственном водном реестре;

(срок, в течение которого Водопользователь должен приступить к использованию водного объекта)

вести регулярное наблюдение за состоянием водного объекта, зоной санитарной охраны водного объекта по согласованной с Уполномоченным органом программе, прилагаемой к настоящему договору и являющейся его неотъемлемой частью, и передавать результаты наблюдений в Министерство природопользования и экологии Республики Башкортостан

(наименование уполномоченного органа)

а также в территориальный орган Федерального агентства водных ресурсов (в соответствии с порядком, утвержденным приказом Минприроды России от 6 февраля 2008 года № 30);

в) содержать в исправном состоянии эксплуатируемые им сооружения и расположенные на водном объекте сооружения;

г) вести в установленном порядке учет забора (изъятия) водных ресурсов из водных объектов;

д) вносить плату за пользование водными объектами в размере, на условиях и в сроки, которые установлены настоящим Договором;

е) своевременно производить перерасчет платы за пользование водными объектами исходя из фактической платежной базы;

ж) представлять в Уполномоченный орган и территориальный орган Федерального агентства водных ресурсов ежеквартально, не позднее 10-го числа месяца, следующего за отчетным кварталом, отчет о фактических параметрах осуществляемого водопользования, с приложением подтверждающих документов, выполнении условий использования водного объекта (его части), выполнении плана водоохранных мероприятий, включающий подтверждающие документы о проведении данных мероприятий и сведения об объемах денежных средств, затраченных на их выполнение;

з) представлять ежегодно в установленном порядке в территориальный орган Федерального агентства водных ресурсов сведения об использовании воды и выполнении водохозяйственных и водоохранных работ на водных объектах по формам государственной статистической отчетности (2-ТП(водхоз), 2-ОС);

и) своевременно осуществлять мероприятия по предупреждению и ликвидации аварийных и других чрезвычайных ситуаций на водном объекте;

к) информировать уполномоченные органы государственной власти и органы местного самоуправления об авариях и иных чрезвычайных ситуациях на водном объекте;

л) представлять в Уполномоченный орган ежегодно, не позднее 1 декабря текущего года, на согласование предложения по осуществлению водохозяйственных и водоохранных мероприятий на используемой части акватории на последующий год;

м) уведомлять в письменной форме в 10-дневный срок Уполномоченный орган об изменении своих реквизитов;

н) обеспечивать Уполномоченному органу, а также представителям органов государственного контроля и надзора за использованием и охраной водных объектов по их требованию доступ к водному объекту в месте осуществления водопользования и в границах предоставленной в пользование части водного объекта, к производственным и иным объектам, сооружениям и оборудованию, посредством которых осуществляется водопользование;

о) не осуществлять действий, приводящих к причинению вреда окружающей среде, ухудшению экологической обстановки на предоставленном в пользование водном объекте и прилегающих к нему территориях зон санитарной охраны водного объекта;

п) не нарушать прав других водопользователей, осуществляющих совместное с Водопользователем использование этого водного объекта;

р) не позднее чем за 3 месяца до окончания срока действия настоящего Договора уведомить Уполномоченный орган в письменной форме о желании заключить такой договор на новый срок.

20. Стороны имеют иные права и несут иные обязанности, предусмотренные законодательством Российской Федерации, помимо прав и обязанностей, указанных в пунктах 16 - 19 настоящего Договора.

IV. Ответственность сторон

21. Стороны несут ответственность за неисполнение или ненадлежащее исполнение своих обязательств по настоящему Договору в соответствии с законодательством Российской Федерации.

22. За несвоевременное внесение платы за пользование водным объектом с Водопользователя взыскивается пеня в размере: $\frac{1}{150}$ действующей на день

(размер

уплаты пеней ставки рефинансирования Центрального банка Российской Федерации, но не более чем в размере 0,2% за каждый день просрочки. Пеня начисляется за каждый календарный день просрочки исполнения обязанности по внесению водопользователем платы за пользование водным объектом, начиная со дня, следующего за определенным в договоре водопользования днем внесения платы за пользование водным объектом. Пени за несвоевременное внесение платы за пользование водными объектами перечисляются по реквизитам, указанным в п. 12 документа на КБК: 890 1 16 07040 02 0000 140.

и порядок уплаты пени)

23. За забор (изъятие) водных ресурсов в объеме, превышающем установленный настоящим Договором объем забора (изъятия) водных ресурсов, Водопользователь обязан уплатить штраф за такое превышение в размере пятикратной платы за пользование водным объектом. Штраф за превышение установленного договором водопользования объема забора (изъятия) водных ресурсов перечисляется по реквизитам, указанным в п. 12 документа на КБК: **890 1 16 07040 02 0000 140**.

24. Стороны не несут ответственности за нарушение обязательств по настоящему Договору, вызванное действием обстоятельств непреодолимой силы (наводнение, катастрофическое снижение водности водного объекта, аварийное загрязнение водного объекта и др.).

V. Порядок изменения, расторжения и прекращения Договора

25. Все изменения настоящего Договора оформляются сторонами дополнительными соглашениями в письменной форме и подлежат в установленном порядке государственной регистрации в государственном водном реестре.

26. Настоящий Договор может быть расторгнут до истечения срока его действия по соглашению сторон.

27. Настоящий Договор может быть изменен или расторгнут в соответствии с гражданским законодательством в случае невнесения платы за пользование водным объектом в течение более 2 платежных периодов, а также в случае неподписания Водопользователем дополнительных соглашений к настоящему Договору в соответствии с пунктом 15 настоящего Договора или нарушения сторонами других условий настоящего Договора.

28. Пользование водным объектом в соответствии с настоящим Договором прекращается в принудительном порядке по решению суда при нецелевом использовании водного объекта, использовании водного объекта с нарушением законодательства Российской Федерации, неиспользовании водного объекта в срок, установленный настоящим Договором, а также прекращается в принудительном порядке Уполномоченным органом в пределах его компетенции в соответствии с федеральными законами в случаях возникновения необходимости использования водного объекта для государственных или муниципальных нужд.

До предъявления требования о принудительном прекращении пользования водным объектом Уполномоченный орган обязан вынести Водопользователю предупреждение по форме, утверждаемой Министерством природных ресурсов Российской Федерации.

Требование об изменении или о расторжении настоящего Договора может быть заявлено стороной в суд только после получения отказа другой стороны на предложение изменить или расторгнуть настоящий Договор либо неполучения ответа в срок, указанный в предложении, а при его отсутствии - в 30-дневный срок.

29. При прекращении права пользования водным объектом Водопользователь обязан в срок, установленный дополнительным соглашением сторон (в срок, установленный Уполномоченным органом, либо в срок, установленный решением суда):

- а) прекратить использование водного объекта;
- б) обеспечить консервацию или ликвидацию гидротехнических и иных сооружений, расположенных на водном объекте;
- в) осуществить природоохранные мероприятия, связанные с прекращением использования водного объекта.

VI. Срок действия Договора

30. Настоящий Договор признается заключенным с момента его государственной регистрации в государственном водном реестре.

31. Срок водопользования устанавливается на период с «30» апреля 2021 г. по «30» апреля 2031 г.

Срок прекращения действия настоящего Договора – «20» июля 2031 г.

32. Окончание срока действия настоящего Договора влечет прекращение обязательств сторон по настоящему Договору, а в части финансовых и иных обязательств – до их полного исполнения.

VII. Рассмотрение и урегулирование споров

33. Споры между сторонами, возникающие по настоящему Договору, если они не урегулированы сторонами путем переговоров, разрешаются в порядке, установленном законодательством Российской Федерации.

VIII. Особые условия Договора

34. Окончание срока действия настоящего Договора не освобождает Стороны от ответственности за нарушение его условий в период действия Договора.

35. Настоящий Договор составлен в 2 экземплярах, имеющих одинаковую юридическую силу, по 1 экземпляру для каждой из сторон.

IX. Адреса, подписи сторон и иные реквизиты

Уполномоченный орган:

Министерство природопользования и экологии Республики Башкортостан

(полное наименование органа)
 ИНН 0278151669, ОКПО 15293798,
 ОКОГУ 2300228, ОКОПФ 20904,
 ОКВЭД 75.11.21,
 ОГРН 1080278007897,
 ОКТМО 80701000001.
 Адрес: Ленина улица, 86, Уфа город,
Республика Башкортостан, 450006,
 телефон: (347) 218-03-92,
 телефакс: (347) 272-74-21
 эл.адрес: ecology@bashkortostan.ru
 ЕКС 40102810045370000067,
 Казн.сч. 03221643800000000100,
 Отделение НБ – Республика Башкортостан
 Банка России/УФК
 по Республике Башкортостан г. Уфа,
 БИК ТОФК 018073401, Минэкологии РБ
 л/с 02110260010.

Н.В. Наумова

(фамилия, имя, отчество уполномоченного должностного лица)

(подпись)



« 15 » апреля

Водопользователь:

Администрация сельского поселения
 Слакбашевский сельсовет муниципального
 района Белебеевский район Республики
 Башкортостан

(полное наименование организации)
 ИНН 0209001013, ОКПО 04281987,
 ОКФС 14, ОКОПФ 75404,
 ОКВЭД 84.11.35,
 ОГРН 1020201582103,
 ОКТМО 80609434101.

Адрес: Иванова улица, 47 дом,
Слакбаш село, Белебеевский район,
Республика Башкортостан, 452016,
 телефон: (34786) 2-57-62,

КПП 025501001,
 р/с 40204810465770400033
 в отделении НБ РБ г.Уфа,
 БИК 048073001.

Д.Ю. Андреев

(фамилия, имя, отчество водопользователя или уполномоченного им лица)

(подпись)



« 16 » апреля

ФЕДЕРАЛЬНОЕ АГЕНТСТВО ВОДНЫХ РЕСУРСОВ
 (РОСВОДРЕСУРСЫ)
 КАМСКОЕ БАССЕЙНОВОЕ ВОДНОЕ УПРАВЛЕНИЕ
 (КАМСКОЕ БВУ)
 ОТДЕЛ ВОДНЫХ РЕСУРСОВ ПО РЕСПУБЛИКЕ БАШКОРТОСТАН
 Зарегистрировано

« 30 » апреля 2021 года
 В государственном водном реестре

за № 02-100102016-В-ФХМО-С-2021-05476/00

Специалист-эксперт Аеева Н.Н.
 (Должность, фамилия и.о. лица)

Подпись

(подпись)

Наименование водопользователя: **Администрация сельского поселения Слакбашевский сельсовет муниципального района Белебеевский район Республики Башкортостан**

Номер государственной регистрации договора в

государственном водном реестре: 02-10.01.02.016 - В - ДХИО - С - 2021 - 05476 / 00

**Параметры водопользования водным объектом (родники №1В, №2В, №3В)
на 2021-2031 годы**

№ п/п	Забор водных ресурсов для нужд населения с.Слакбаш <i>наименование цели водопользования</i>	Ед. изм.	Квартал			
			I	II	III	IV
1	Допустимый объем изъятия (забора) водных ресурсов из водных объектов <i>наименование параметра водопользования</i>	тыс. м ³	11	11	11	10,940
2	в т.ч.: для передачи населению		8	8	8	7,958
3	и прочим абонентам		3	3	3	2,982

От Водопользователя:

И.о. главы администрации сельского поселения
Слакбашевский сельсовет
МР Белебеевский район РБ



[Handwritten signature]

Д.Ю. Андреев

От Уполномоченного органа:

Заместитель министра
природопользования и экологии РБ



[Handwritten signature]

Н.В. Наумова

Наименование водопользователя: **Администрация сельского поселения Слакбашевский сельсовет муниципального района Белебеевский район Республики Башкортостан**

Номер государственной регистрации договора в

государственном водном реестре: 02-10.01.02.016-В-ДХНО-С-2021-05476/00

**Расчёт платы за пользование водным объектом (родники №1В, №2В, №3В)
в 2021-2031гг.**

№ п/п	Показатель	Ед. изм.	Квартал				Итого за год
			I	II	III	IV	
1.	Изъятие водных ресурсов, в том числе:	тыс. м ³	11	11	11	10,940	43,940
1.1.	Изъятие водных ресурсов для населения	тыс. м ³	8	8	8	7,958	31,958
1.2.	Изъятие водных ресурсов для абонентов	тыс. м ³	3	3	3	2,982	11,982
2021 год							
2.1.	Ставка платы (население)*	руб.	-	186	186	186	-
2.2.	Ставка платы (абоненты)*	руб.	-	782	782	782	-
3.	Размер платы, всего	руб.	-	3834,00	3834,00	3812,11	11480,11
3.1.	Размер платы (население)	руб.	-	1488,00	1488,00	1480,19	4456,19
3.2.	Размер платы (абоненты)	руб.	-	2346,00	2346,00	2331,92	7023,92
2022 год							
2.1.	Ставка платы (население)*	руб.	214	214	214	214	-
2.2.	Ставка платы (абоненты)*	руб.	900	900	900	900	-
3.	Размер платы, всего	руб.	4412,00	4412,00	4412,00	4386,81	17622,81
3.1.	Размер платы (население)	руб.	1712,00	1712,00	1712,00	1703,01	6839,01
3.2.	Размер платы (абоненты)	руб.	2700,00	2700,00	2700,00	2683,80	10783,80
2023 год							
2.1.	Ставка платы (население)*	руб.	246	246	246	246	-
2.2.	Ставка платы (абоненты)*	руб.	1035	1035	1035	1035	-
3.	Размер платы, всего	руб.	5073,00	5073,00	5073,00	5044,04	20263,04
3.1.	Размер платы (население)	руб.	1968,00	1968,00	1968,00	1957,67	7861,67
3.2.	Размер платы (абоненты)	руб.	3105,00	3105,00	3105,00	3086,37	12401,37

2024 год							
2.1.	Ставка платы (население)*	руб.	283	283	283	283	-
2.2.	Ставка платы (абоненты)*	руб.	1191	1191	1191	1191	-
3.	Размер платы, всего	руб.	5837,00	5837,00	5837,00	5803,67	23314,67
3.1.	Размер платы (население)	руб.	2264,00	2264,00	2264,00	2252,11	9044,11
3.2.	Размер платы (абоненты)	руб.	3573,00	3573,00	3573,00	3551,56	14270,56
2025 год							
2.1.	Ставка платы (население)*	руб.	326	326	326	326	-
2.2.	Ставка платы (абоненты)*	руб.	1367	1367	1367	1367	-
3.	Размер платы, всего	руб.	6709,00	6709,00	6709,00	6670,70	26797,70
3.1.	Размер платы (население)	руб.	2608,00	2608,00	2608,00	2594,31	10418,31
3.2.	Размер платы (абоненты)	руб.	4101,00	4101,00	4101,00	4076,39	16379,39
2026-2031 годы							
за 2026 – 2031 годы в соответствии с коэффициентом, определенным пунктом 1 постановления Правительства Российской Федерации от 26.12.2014 № 1509.							

От Водопользователя:

И.о. главы администрации сельского
поселения Слакбашевский сельсовет
МР Белебеевский район РБ

Д.Ю. Андреев

От Уполномоченного органа:

Заместитель министра
природопользования и экологии РБ

Н.В. Наумова

Наименование водопользователя: **Администрация сельского поселения Слакбашевский сельсовет муниципального района Белебеевский район Республики Башкортостан**

Номер государственной регистрации договора в

государственном водном реестре: 02-10.01.02.016 - В - RX110 - С - 2021 - 05476/00

График внесения платы за пользование родники (№1В, №2В, №3В)
в 2021 - 2031 годы
(год(ы))

№ п/п	Наименование	Период водопользования (квартал)			
		I	II	III	IV
1	Сумма внесения платы				
1.1.	Сумма платы в 2021 году, руб.	-	3834,00	3834,00	3812,11
1.2.	Сумма платы в 2022 году, руб.	4412,00	4412,00	4412,00	4386,81
1.3.	Сумма платы в 2023 году, руб.	5073,00	5073,00	5073,00	5044,04
1.4.	Сумма платы в 2024 году, руб.	5837,00	5837,00	5837,00	5803,67
1.5.	Сумма платы в 2025 году, руб.	6709,00	6709,00	6709,00	6670,70
1.8.	Сумма платы в 2026-2031 году, руб.	в соответствии с коэффициентом, определенным пунктом 1 постановления Правительства Российской Федерации от 26.12.2014 № 1509.			
2	Срок внесения платы	не позднее			
2.1	Срок внесения платы за 2021 год	-	20 июля 2021 года	20 октября 2021 года	20 января 2021 года
2.2	Срок внесения платы за 2022.- 2030 годы	20 апреля отчетного года	20 июля отчетного года	20 октября отчетного года	20 января года, следующего за отчетным
2.3	Срок внесения платы за 2031 год	20 апреля отчетного года	20 июля отчетного года	окончания срока действия договора водопользования «20» июля 2031г.	-

От Водопользователя:

И.о. главы администрации сельского поселения
Слакбашевский сельсовет
МР Белебеевский район РБ



Д.Ю. Андреев

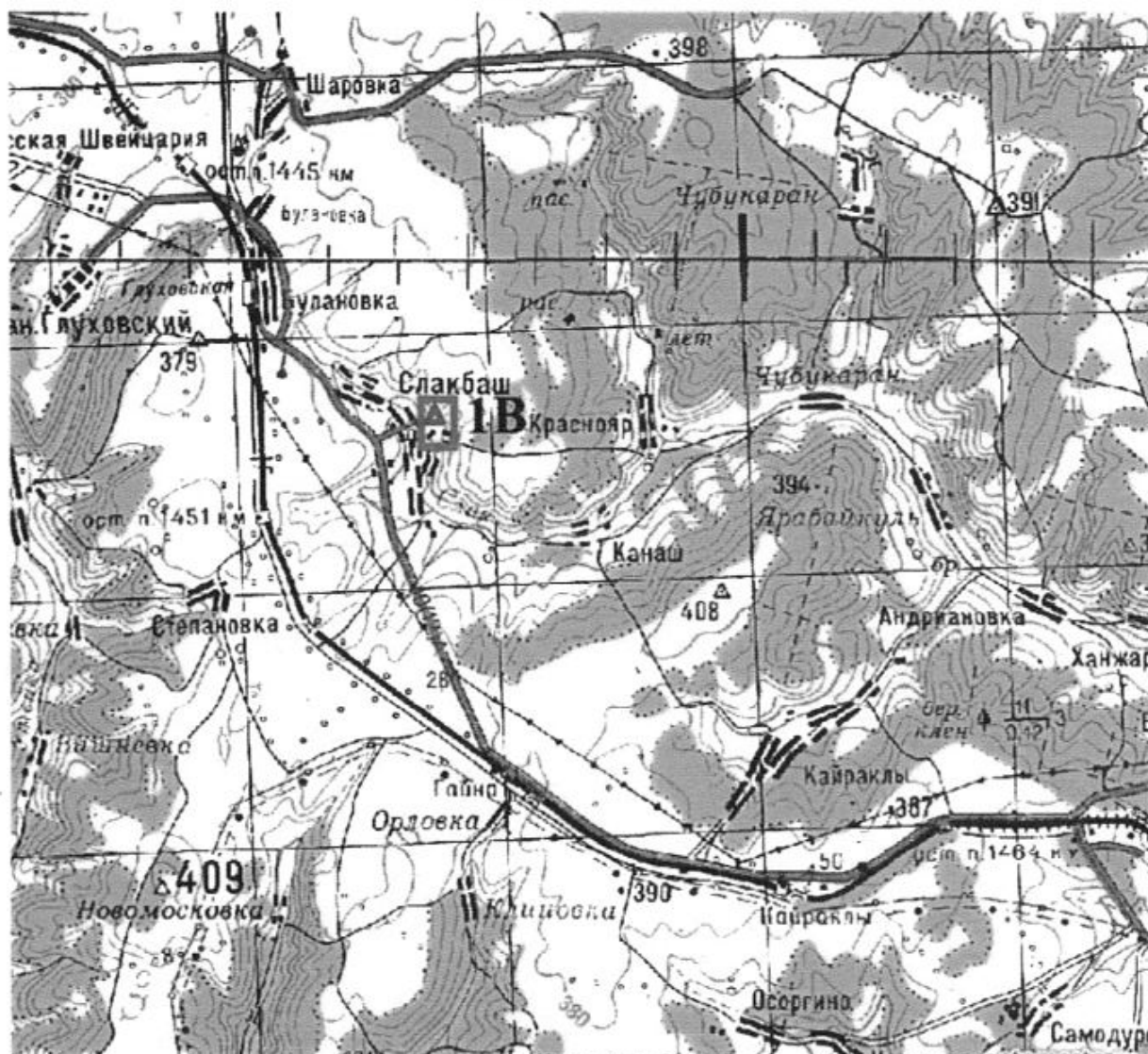
От Уполномоченного органа:
Заместитель министра
природопользования и экологии РБ



Н.В. Наумова

Графические материалы с отображением водного объекта

Родник № 1В



▲ родник № 1В (географические координаты 53°58'38"СШ, 54°25'19"ВД)

масштаб 1:100 000

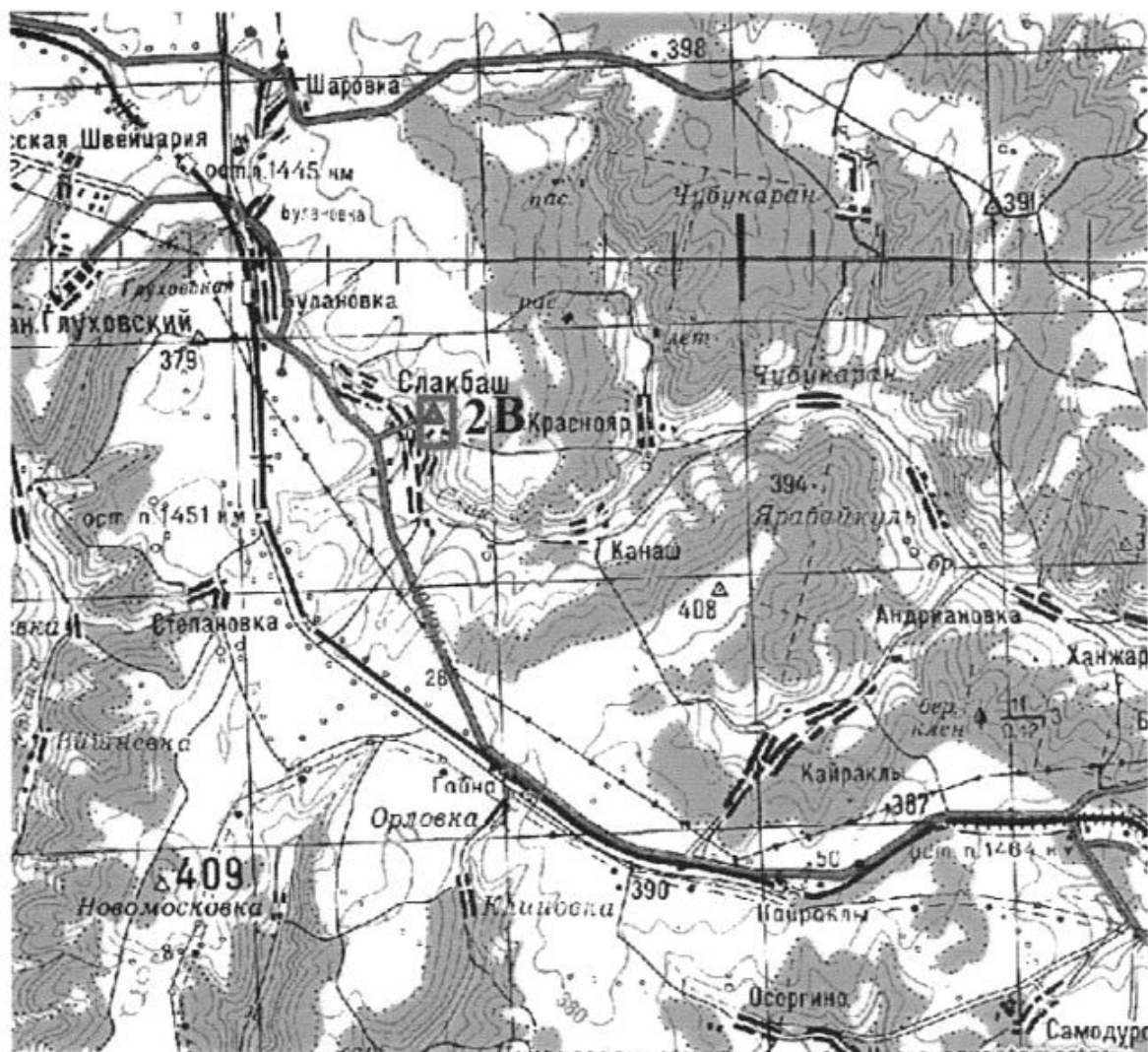
□ санитарно-защитная зона I пояса родника 1В

И.о. Главы СП
Слакбашевский сельсовет



Андреев Д.Ю. Андреев Д.Ю.

Графические материалы с отображением водного объекта
родник № 2В



родник № 2В (географические
координаты $53^{\circ}58'41''\text{СШ}$, $54^{\circ}25'18''\text{ВД}$)

масштаб 1:100 000



санитарно-защитная зона I пояса родника 2В

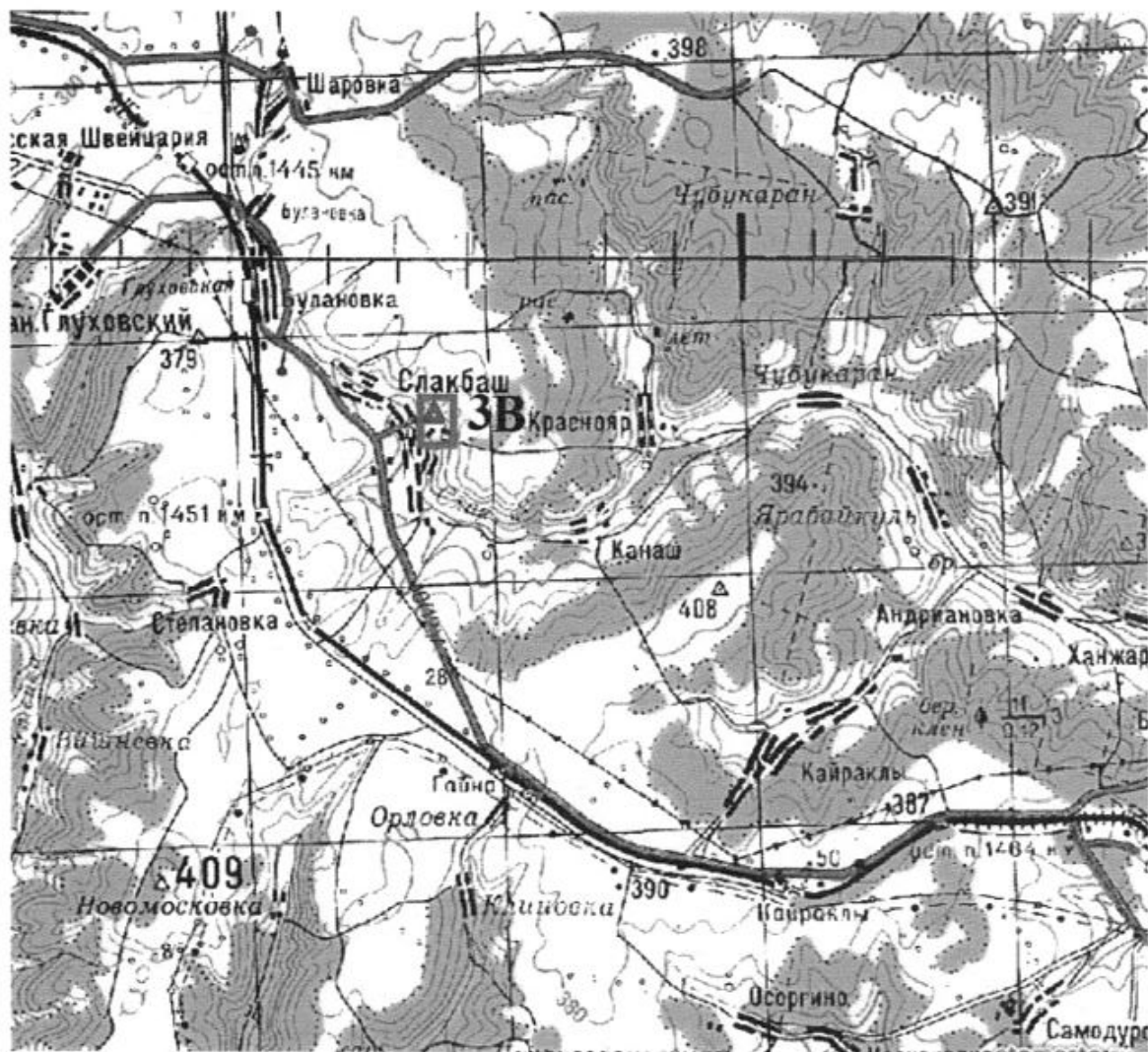
И.о. Главы СП
Слакбашевский сельсовет

Андреев Д.Ю. Андреев Д.Ю.



Графические материалы с отображением водного объекта

Родник № 3В



родник № 3В (географические
координаты $53^{\circ}58'43''$ С.Ш., $54^{\circ}25'17''$ В.Д.)


масштаб 1:100 000



санитарно-защитная зона I пояса родника 3В

И.о. Главы СП
Слакбашевский сельсовет

Дмитрий Андреев Д.Ю.



Пояснительная записка к схеме родников № 1В, 2В, 3В

Участок расположен в пределах Центральной части Бугульмино-Белебеевской возвышенности и характеризуется платообразным рельефом, расчленённым речными долинами и балками.

Родник № 1В расположен 0,2 км восточнее с. Слакбаш Белебеевского района, на левом берегу р. Слак на расстоянии 0,2 км от русла. Забор воды с родника № 1В осуществляется с помощью сооружения для забора поверхностной воды руслового типа - приемной камеры объемом 10 м³. Дебет родника 95% обеспеченности составляет 0,76 л/с (65,66 м³/сут). Контроль гидрохимических параметров осуществляется в емкости для забора поверхностной воды. Контроль качества родниковой воды ведет ФБУЗ «Центр гигиены и эпидемиологии в РБ». Географические координаты: 53°58'38" С.Ш., 54°25'19" В.Д. Зона санитарной охраны (ЗСО) огорожена на расстоянии 30 м в каждую сторону. Проект зон санитарной охраны разработан и находится на согласовании.

Родник № 2В расположен 0,1 км восточнее с. Слакбаш Белебеевского района, на левом берегу р. Слак на расстоянии 0,1 км от русла. Забор воды с родника № 2В осуществляется с помощью сооружения для забора поверхностной воды руслового типа - приемной камеры объемом 10 м³. Дебет родника 95% обеспеченности составляет 0,665 л/с (57,46 м³/сут). Контроль гидрохимических параметров осуществляется в емкости для забора поверхностной воды. Контроль качества родниковой воды ведет ФБУЗ «Центр гигиены и эпидемиологии в РБ». Географические координаты: 53°58'41" С.Ш., 54°25'18" В.Д. Зона санитарной охраны (ЗСО) огорожена на расстоянии 50 м в каждую сторону. Проект зон санитарной охраны разработан и находится на согласовании.

Родник № 3В расположен 0,2 км восточнее с. Слакбаш Белебеевского района, на левом берегу р. Слак на расстоянии 0,17 км от русла. Забор воды с родника № 3В осуществляется с помощью сооружения для забора поверхностной воды руслового типа - приемной камеры объемом 10 м³. Дебет родника 95% обеспеченности составляет 0,95 л/с (82,08 м³/сут). Контроль гидрохимических параметров осуществляется в емкости для забора поверхностной воды. Контроль качества родниковой воды ведет ФБУЗ «Центр гигиены и эпидемиологии в РБ». Географические координаты: 53°58'43" С.Ш., 54°25'17" В.Д. Зона санитарной охраны (ЗСО) I пояса огорожена на расстоянии 50 м в каждую сторону. Проект зон санитарной охраны разработан и находится на согласовании.

Все три емкости для забора поверхностной воды соединены к одной водопроводной сети, состоящей из стальных труб Д=200 мм, протяженностью 2000 метров, по которой вода самотеком поступает в распределительную сеть потребителям. Прибор учета объема, забираемых из водного объекта водных ресурсов установлен на общем водопроводе. Марка прибора СВМТ -50.

**И.о. Главы сельского поселения
Слакбашевский сельсовет МР БР РБ**



Д.Ю. Андреев Андреев Д.Ю.



«Согласовано»
Зам. министра природопользования
и экологии РБ
Н. В. Назуцэва
2021 г.



«Утверждаю»
И.о. Главы сельского поселения
Слабашевский сельсовет МР БР РБ
Андреев Д.Ю.
2021 г.

Программа регулярных наблюдений за состоянием водных объектов и их зонами санитарной охраны

№ п/п	Наименование объекта контроля	Вид наблюдений	Место проведения наблюдений	Периодичность наблюдений	Перечень контролируемых показателей	Средства определения и форма учета	Организация, осуществляющая ведение наблюдений
1.	Родник № 1В, 2В, 3В	3 Гидрохимические	4 Устье родника	5 1 раз в квартал	6 Согласно программы производственно-лабораторного контроля за соблюдением санитарно-эпидемиологических правил и норм при эксплуатации водного объекта используемых в целях питьевого и хозяйственного водоснабжения	7 Оборудование аккредитованных лабораторий; протокол химических анализов	8 Испытательный лабораторный центр ФБУЗ «ЦГСЭН по РБ» Аккредитация № РОСС RU.0001.510569 от 12.11.2015г.действителен бессрочно
2.	Родник № 1В, 2В, 3В	Микробиологические	Устье родника	1 раз в квартал	Общее микробное число (ОМЧ), Общие колиформные бактерии (ОКБ), Термотолерантные колиформные бактерии (ТКБ).	Оборудование аккредитованных лабораторий; протокол анализов.	Испытательный лабораторный центр ФБУЗ «ЦГСЭН по РБ» Аккредитация № РОСС RU.0001.510569 от 12.11.2015г.действителен бессрочно

3.	Родник № 1В, 2В, 3В	Гидрологические	Устье родника	4 раза в год (по сезонам)	л/сек; интервал времени	Объемный метод Журнал наблюдений	Администрация сельского поселения Слакбашевский сельсовет муниципального района Белебеевский район Республики Башкортостан
4.	Температура вод родника № 1В, 2В, 3В	Физические	Устье родника	ежемесячно	Градусы (°С); Интервал времени	Термометр Журнал наблюдений	Администрация сельского поселения Слакбашевский сельсовет муниципального района Белебеевский район Республики Башкортостан
5.	Зоны санитарной охраны родника Родник № 1В, 2В, 3В	Наблюдения за санитарной обстановкой	В пределах границ поясов ЗСО родника	постоянно	Соблюдение требований СанПиН 2.1.4.1110-02 к ЗСО	Визуальный контроль и осмотр Журнал наблюдений	Администрация сельского поселения Слакбашевский сельсовет муниципального района Белебеевский район Республики Башкортостан
6.	Сооружение для забора поверхностной воды и система водоотвода	Техосмотр, Профилактика, Санитарное состояние водовода и камеры	Объекты контроля	ежегодно	Целостность сооружений, отсутствие ржавчины, налетов различного происхождения в приемной камере и трубах	Визуальный контроль и осмотр, обработка приемной камеры и трубопроводов. Журнал наблюдений	Администрация сельского поселения Слакбашевский сельсовет муниципального района Белебеевский район Республики Башкортостан